



Atelier

NAO spol. s r.o.

Průzkumy, projektování a příprava staveb

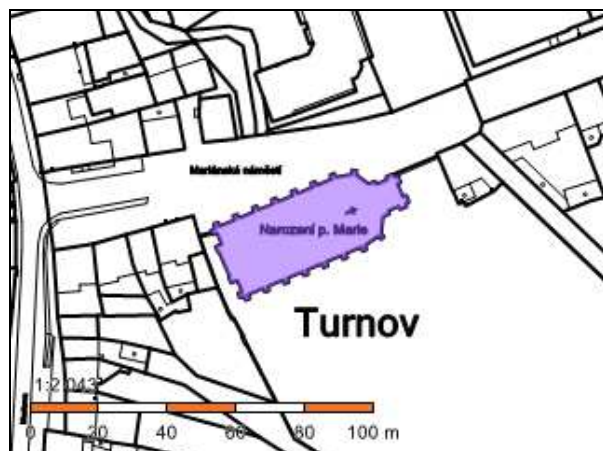
Jasmínová 2611 Praha 10 pracoviště - Praha 4 Vranská 20

Registrováno v obchodním rejstříku Městského soudu v Praze, oddíl C, vložka 80232

Příloha 1 – Revize vlastníků a památek – památková zóna

22658 / 6-2815	Turnov	kostel P. Marie	hřbitov	133617
----------------	--------	-----------------	---------	--------

Informace o pozemku



Parcelní číslo:	<u>1498</u>
Obec:	<u>Turnov [577626]</u>
Katastrální území:	<u>Turnov [771601]</u>
Číslo LV:	<u>944</u>
Výměra [m ²]:	1090
Typ parcely:	Parcela katastru nemovitostí
Mapový list:	DKM
Určení výměry:	Ze souřadnic v S-JTSK
Druh pozemku:	zastavěná plocha a nádvoří

Součástí je stavba

Budova bez čísla popisného nebo evidenčního:	objekt občanské vybavenosti
Stavba stojí na pozemku:	p. č. <u>1498</u>

Vlastníci, jiní oprávnění

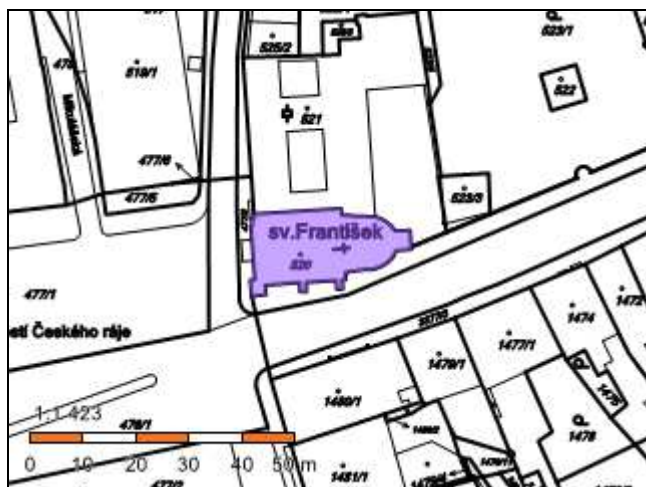
Vlastnické právo	Podíl
Římskokatolická farnost – děkanství Turnov, Děkanská 87, 51101 Turnov	

Způsob ochrany nemovitosti

Název
rozsáhlé chráněné území

37175 / 6-2817	Turnov	kostel sv. Františka z Assisi	nám. Pracujících	149080
----------------	--------	-------------------------------	------------------	--------

Informace o pozemku



Parcelní číslo:	520
Obec:	Turnov [577626]
Katastrální území:	Turnov [771601]
Číslo LV:	944
Výměra [m ²]:	337
Typ parcely:	Parcela katastru nemovitostí
Mapový list:	DKM
Určení výměry:	Ze souřadnic v S-JTSK
Druh pozemku:	zastavěná plocha a nádvoří

Součástí je stavba

Budova bez čísla popisného nebo evidenčního:	objekt občanské vybavenosti
Stavba stojí na pozemku:	p. č. 520

Vlastníci, jiní oprávnění

Vlastnické právo	Podíl
Římskokatolická farnost – děkanství Turnov, Děkanská 87, 51101 Turnov	

Způsob ochrany nemovitosti

Název
ochranné pásmo vodního zdroje 2.stupně
rozsáhlé chráněné území

19273 / 6-2818

Turnov

kostel sv. Mikuláše

Děkanská

Informace o pozemku



Parcelní číslo:	485
Obec:	Turnov [577626]
Katastrální území:	Turnov [771601]
Číslo LV:	944
Výměra [m ²]:	562
Typ parcely:	Parcela katastru nemovitostí
Mapový list:	DKM
Určení výměry:	Ze souřadnic v S-JTSK
Druh pozemku:	zastavěná plocha a nádvoří

Součástí je stavba

Budova bez čísla popisného nebo evidenčního:	objekt občanské vybavenosti
Stavba stojí na pozemku:	p. č. 485

Vlastníci, jiní oprávnění

Vlastnické právo	Podíl
Římskokatolická farnost – děkanství Turnov, Děkanská 87, 51101 Turnov	

Způsob ochrany nemovitosti

Název
ochranné pásmo vodního zdroje 2.stupně
rozsáhlé chráněné území

12577 / 6-5983

Turnov

synagoga

Krajířova

Informace o pozemku



Parcelní číslo:	<u>374/1</u>
Obec:	<u>Turnov [577626]</u>
Katastrální území:	<u>Turnov [771601]</u>
Číslo LV:	<u>10001</u>
Výměra [m ²]:	187
Určení výměry:	Ze souřadnic v S-JTSK
Druh pozemku:	zastavěná plocha a nádvoří

Součástí je stavba

Budova s číslem popisným:	<u>Turnov [411019]</u> ; č. p. 2199; stavba občanského vybavení
Stavba stojí na pozemku:	p. č. <u>374/1</u>
Stavební objekt:	<u>č. p. 2199</u>
Ulice:	<u>Krajířova</u>
Adresní místa:	<u>Krajířova č. p. 2199</u>

Vlastníci, jiní oprávnění

Vlastnické právo	Podíl
MĚSTO TURNOV, Antonína Dvořáka 335, 51101 Turnov	

Způsob ochrany nemovitosti

Název
ochranné pásmo vodního zdroje 2.stupně
rozsáhlé chráněné území

12359 / 6-5581 | Turnov | čp.1 | radnice | nám. | 119518

Informace o pozemku



Parcelní číslo:	<u>1</u>
Obec:	<u>Turnov [577626]</u>
Katastrální území:	<u>Turnov [771601]</u>
Číslo LV:	<u>10001</u>
Výměra [m ²]:	431
Určení výměry:	Ze souřadnic v S-JTSK
Druh pozemku:	zastavěná plocha a nádvoří

Součástí je stavba

Budova s číslem popisným:	<u>Turnov [411019]; č. p. 1; objekt občanské vybavenosti</u>
Stavba stojí na pozemku:	<u>p. č. 1</u>
Stavební objekt:	<u>č. p. 1</u>
Ulice:	<u>náměstí Českého Ráje</u>
Adresní místa:	<u>náměstí Českého Ráje č. p. 1</u>

Vlastníci, jiní oprávnění

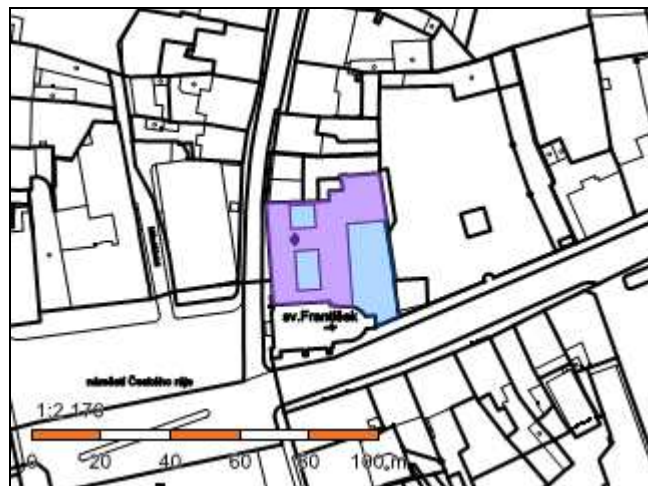
Vlastnické právo	Podíl
MĚSTO TURNOV, Antonína Dvořáka 335, 51101 Turnov	

Způsob ochrany nemovitosti

Název
ochranné pásmo vodního zdroje 2.stupně
rozsáhlé chráněné území

41759 / 6-2816	Turnov	čp.65	klášter františkánský	Československé armády	153882
----------------	--------	-------	-----------------------	-----------------------	--------

Informace o pozemku



Parcelní číslo:	<u>521</u>
Obec:	<u>Turnov [577626]</u>
Katastrální území:	<u>Turnov [771601]</u>
Číslo LV:	<u>4681</u>
Výměra [m ²]:	1179
Typ parcely:	Parcela katastru nemovitostí
Mapový list:	DKM
Určení výměry:	Ze souřadnic v S-JTSK
Druh pozemku:	zastavěná plocha a nádvoří

Součástí je stavba

Budova s číslem popisným:	<u>Turnov [411019]; č. p. 65; objekt občanské vybavenosti</u>
Stavba stojí na pozemku:	<u>p. č. 521</u>
Stavební objekt:	<u>č. p. 65</u>
Ulice:	<u>náměstí Českého Ráje</u>
Adresní místa:	<u>náměstí Českého Ráje č. p. 65</u>

Vlastníci, jiní oprávnění

Vlastnické právo	Podíl
Česká republika,	
Právo hospodařit s majetkem státu	Podíl
Česká pošta, s.p., Politických vězňů 909/4, Nové Město, 11000 Praha 1	

Způsob ochrany nemovitosti

Název

pam. zóna – budova, pozemek v památkové zóně

ochranné pásmo vodního zdroje 2.stupně

rozsáhlé chráněné území

nemovitá kulturní památka

Omezení vlastnického práva

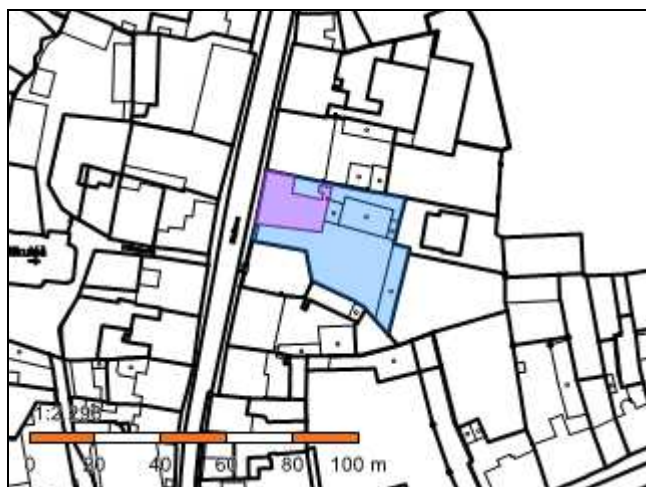
Typ

Předkupní právo

Věcné břemeno užívání

34344 / 6-2820 | Turnov | čp.70 | měšťanský dům | Československé armády | 146058

Informace o pozemku



Parcelní číslo:	<u>533</u>
Obec:	<u>Turnov [577626]</u>
Katastrální území:	<u>Turnov [771601]</u>
Číslo LV:	<u>932</u>
Výměra [m ²]:	1310
Typ parcely:	Parcela katastru nemovitostí
Mapový list:	DKM
Určení výměry:	Ze souřadnic v S-JTSK
Druh pozemku:	zastavěná plocha a nádvoří

Součástí je stavba

Budova s číslem popisným:	<u>Turnov [411019]</u> ; č. p. 70; stavba občanského vybavení
Stavba stojí na pozemku:	p. č. <u>533</u>
Stavební objekt:	<u>č. p. 70</u>
Ulice:	<u>Skálova</u>
Adresní místa:	<u>Skálova č. p. 70</u>

Vlastníci, jiní oprávnění

Vlastnické právo	Podíl
Liberecký kraj, U Jezu 642/2a, Liberec IV-Perštýn, 46001 Liberec	
Hospodaření se svěřeným majetkem kraje	Podíl
Muzeum Českého ráje v Turnově, příspěvková organizace, Skálova 71, 51101 Turnov	

Způsob ochrany nemovitosti

Název

ochranné pásmo vodního zdroje 2.stupně

rozsáhlé chráněné území

26939 / 6-4520	Turnov	čp.71	muzeum	Československé armády	138149
----------------	--------	-------	--------	-----------------------	--------

Informace o pozemku



Parcelní číslo:	<u>535</u>
Obec:	<u>Turnov [577626]</u>
Katastrální území:	<u>Turnov [771601]</u>
Číslo LV:	<u>932</u>
Výměra [m ²]:	719
Typ parcely:	Parcela katastru nemovitostí
Mapový list:	DKM
Určení výměry:	Ze souřadnic v S-JTSK
Druh pozemku:	zastavěná plocha a nádvoří

Součástí je stavba

Budova s číslem popisným:	<u>Turnov [411019]</u> ; č. p. 71; objekt občanské vybavenosti
Stavba stojí na pozemku:	p. č. <u>535</u>
Stavební objekt:	<u>č. p. 71</u>
Ulice:	<u>Skálova</u>
Adresní místa:	<u>Skálova č. p. 71</u>

Vlastníci, jiní oprávnění

Vlastnické právo	Podíl
Liberecký kraj, U Jezu 642/2a, Liberec IV-Perštýn, 46001 Liberec	
Hospodaření se svěřeným majetkem kraje	Podíl
Muzeum Českého ráje v Turnově, příspěvková organizace, Skálova 71, 51101 Turnov	

Způsob ochrany nemovitosti

Název

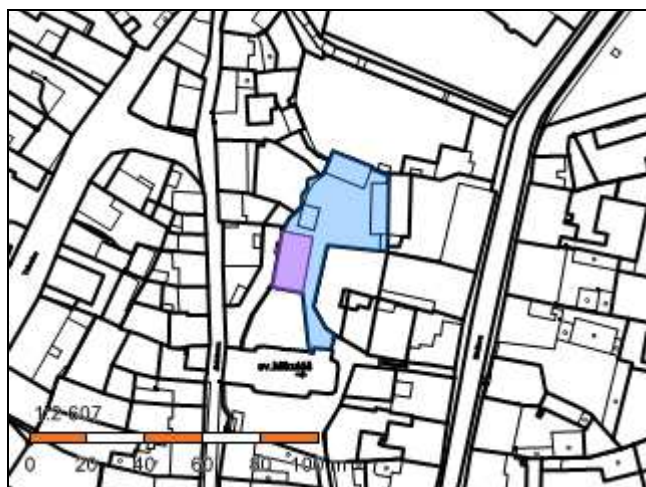
ochranné pásmo vodního zdroje 2.stupně

rozsáhlé chráněné území

Jednotka

20512 / 6-2819	Turnov	čp.87	děkanství	Děkanská	131346
----------------	--------	-------	-----------	----------	--------

Informace o pozemku



Parcelní číslo:	<u>488</u>
Obec:	<u>Turnov [577626]</u>
Katastrální území:	<u>Turnov [771601]</u>
Číslo LV:	<u>944</u>
Výměra [m ²]:	1260
Typ parcely:	Parcela katastru nemovitostí
Mapový list:	DKM
Určení výměry:	Ze souřadnic v S-JTSK
Druh pozemku:	zastavěná plocha a nádvoří

Součástí je stavba

Budova s číslem popisným:	<u>Turnov [411019]; č. p. 87; objekt k bydlení</u>
Stavba stojí na pozemku:	<u>p. č. 488</u>
Stavební objekt:	<u>č. p. 87</u>
Ulice:	<u>Děkanská</u>
Adresní místa:	<u>Děkanská č. p. 87</u>

Vlastníci, jiní oprávnění

Vlastnické právo	Podíl
Římskokatolická farnost – děkanství Turnov, Děkanská 87, 51101 Turnov	

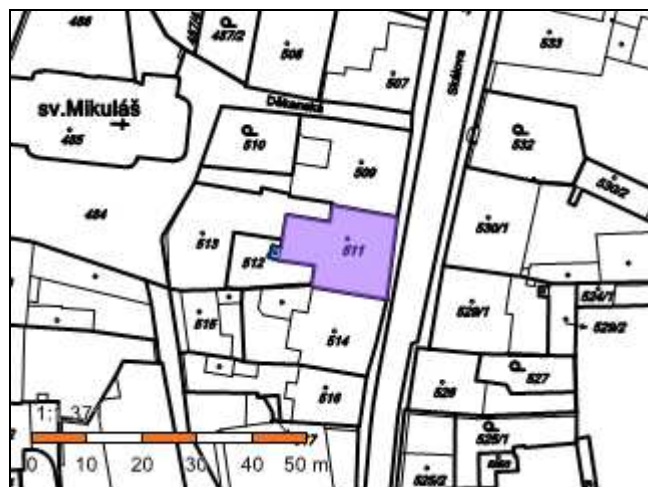
Způsob ochrany nemovitosti

Název

ochranné pásmo vodního zdroje 2.stupně
rozsáhlé chráněné území
nemovitá kulturní památka

25151 / 6-2821	Turnov	čp.89	měšťanský dům	Československé armády	136251
----------------	--------	-------	---------------	-----------------------	--------

Informace o pozemku



Parcelní číslo:	<u>511</u>
Obec:	<u>Turnov [577626]</u>
Katastrální území:	<u>Turnov [771601]</u>
Číslo LV:	<u>4566</u>
Výměra [m ²]:	260
Určení výměry:	Ze souřadnic v S-JTSK
Druh pozemku:	zastavěná plocha a nádvoří

Součástí je stavba

Budova s číslem popisným:	<u>Turnov [411019]; č. p. 89; objekt k bydlení</u>
Stavba stojí na pozemku:	<u>p. č. 511</u>
Stavební objekt:	<u>č. p. 89</u>
Ulice:	<u>Skálova</u>
Adresní místa:	<u>Skálova č. p. 89</u>

Vlastníci, jiní oprávnění

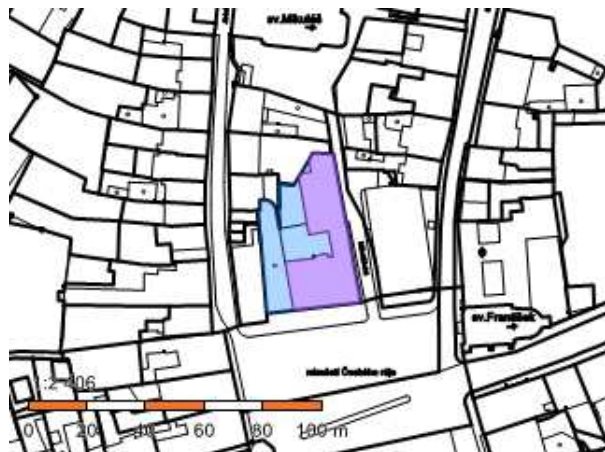
Vlastnické právo	Podíl
Ústav fyziky plazmatu AV ČR, v. v. i., Za Slovankou 1782/3, Libeň, 18200 Praha 8	

Způsob ochrany nemovitosti

Název
ochranné pásmo vodního zdroje 2.stupně
rozsáhlé chráněné území

31649 / 6-4711	Turnov	čp.94	spořitelna	143178
----------------	--------	-------	------------	--------

Informace o pozemku



Parcelní číslo:	<u>479/1</u>
Obec:	<u>Turnov [577626]</u>
Katastrální území:	<u>Turnov [771601]</u>
Číslo LV:	<u>4610</u>
Výměra [m ²]:	1353
Určení výměry:	Ze souřadnic v S-JTSK
Druh pozemku:	zastavěná plocha a nádvoří

Součástí je stavba

Budova s číslem popisným:	<u>Turnov [411019]</u> ; č. p. 94; objekt občanské vybavenosti
Stavba stojí na pozemku:	p. č. <u>479/1</u>
Stavební objekt:	<u>č. p. 94</u>
Ulice:	<u>náměstí Českého Ráje</u>
Adresní místa:	<u>náměstí Českého Ráje č. p. 94</u>

Vlastníci, jiní oprávnění

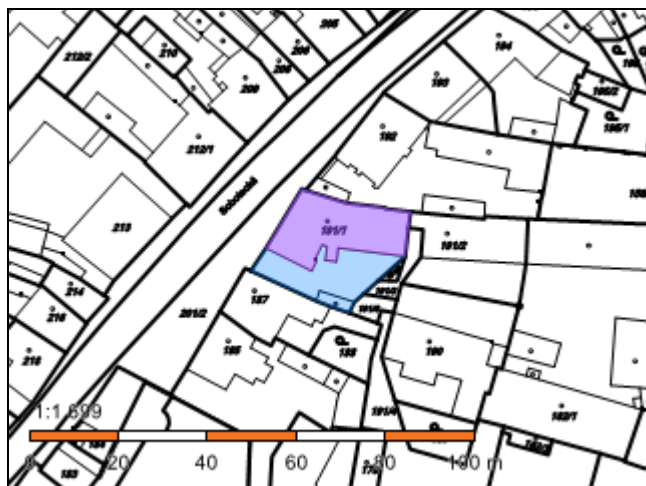
Vlastnické právo	Podíl
Čepelík Bohuslav, Chutnovka 50, 51101 Mírová pod Kozákovem	

Způsob ochrany nemovitosti

Název
ochranné pásmo vodního zdroje 2.stupně
rozsáhlé chráněné území

11943 / 6-5559	Turnov	čp.245	měšťanský dům	Sobotecká	118403
----------------	--------	--------	---------------	-----------	--------

Informace o pozemku



Parcelní číslo:	<u>191/1</u>
Obec:	<u>Turnov [577626]</u>
Katastrální území:	<u>Turnov [771601]</u>
Číslo LV:	<u>5735</u>
Výměra [m ²]:	608
Typ parcely:	Parcela katastru nemovitostí
Mapový list:	DKM
Určení výměry:	Ze souřadnic v S-JTSK
Druh pozemku:	zastavěná plocha a nádvoří

Součástí je stavba

Budova s číslem popisným:	<u>Turnov [411019]</u> ; č. p. 245; objekt k bydlení
Stavba stojí na pozemku:	p. č. <u>191/1</u>
Stavební objekt:	<u>č. p. 245</u>
Ulice:	<u>Sobotecká</u>
Adresní místa:	<u>Sobotecká č. p. 245</u>

Vlastníci, jiní oprávnění

Vlastnické právo	Podíl
Ganibegović Zlatko, Sobotecká 245, 51101 Turnov	

Způsob ochrany nemovitosti

Název

ochranné pásmo vodního zdroje 2.stupně
--

rozsáhlé chráněné území

Omezení vlastnického práva

Typ

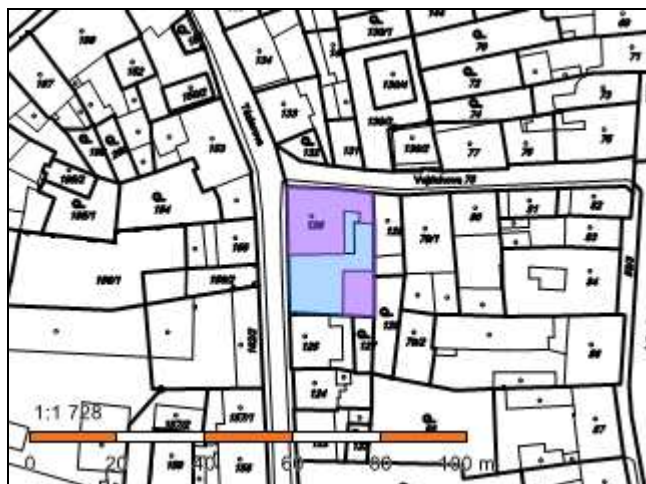
Věcné břemeno cesty

Zákaz zcizení

Zástavní právo smluvní

12596 / 6-5993	Turnov	čp.271	měšťanský dům	Tázlerova	120225
----------------	--------	--------	---------------	-----------	--------

Informace o pozemku



Parcelní číslo:	<u>126</u>
Obec:	<u>Turnov [577626]</u>
Katastrální území:	<u>Turnov [771601]</u>
Číslo LV:	<u>6369</u>
Výměra [m ²]:	564
Určení výměry:	Ze souřadnic v S-JTSK
Druh pozemku:	zastavěná plocha a nádvoří

Součástí je stavba

Budova s číslem popisným:	<u>Turnov [411019]; č. p. 271; víceúčelová stavba</u>
Stavba stojí na pozemku:	<u>p. č. 126</u>
Stavební objekt:	<u>č. p. 271</u>
Ulice:	<u>Tázlerova</u>
Adresní místa:	<u>Tázlerova č. p. 271</u>

Vlastníci, jiní oprávnění

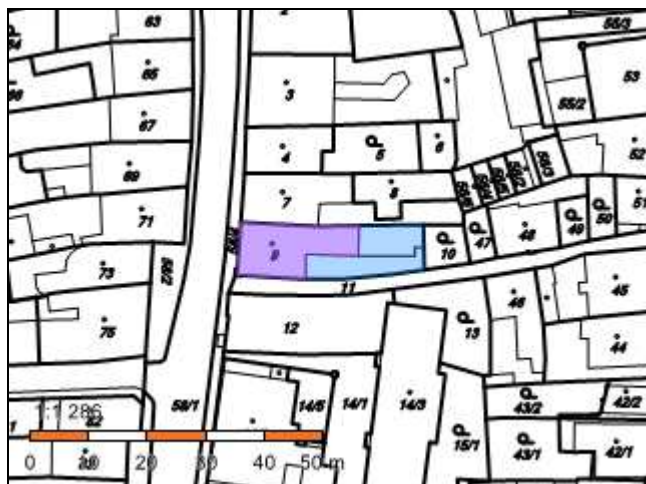
Vlastnické právo	Podíl
Drahoňovský Jan, Tázlerova 271, 51101 Turnov	

Způsob ochrany nemovitosti

Název
ochranné pásmo vodního zdroje 2.stupně
rozsáhlé chráněné území

49800 / 6-6080 | Turnov | čp.331 | měšťanský dům | Dvořákova | 162851

Informace o pozemku



Parcelní číslo:	<u>9</u>
Obec:	<u>Turnov [577626]</u>
Katastrální území:	<u>Turnov [771601]</u>
Číslo LV:	<u>580</u>
Výměra [m ²]:	275
Určení výměry:	Ze souřadnic v S-JTSK
Druh pozemku:	zastavěná plocha a nádvoří

Součástí je stavba

Budova s číslem popisným:	<u>Turnov [411019]; č. p. 331; objekt k bydlení</u>
Stavba stojí na pozemku:	<u>p. č. 9</u>
Stavební objekt:	<u>č. p. 331</u>
Ulice:	<u>Antonína Dvořáka</u>
Adresní místa:	<u>Antonína Dvořáka č. p. 331</u>

Vlastníci, jiní oprávnění

Vlastnické právo	Podíl
SJM Zemene Petr a Zemenová Milena, Antonína Dvořáka 331, 51101 Turnov	

Způsob ochrany nemovitosti

Název
ochranné pásmo vodního zdroje 2.stupně
nemovitá kulturní památka

21904 / 6-4555	Turnov	čp.670	divadlo	Ladislava Petrnouška	132825
----------------	--------	--------	---------	----------------------	--------

Informace o pozemku



Parcelní číslo:	<u>449</u>
Obec:	<u>Turnov [577626]</u>
Katastrální území:	<u>Turnov [771601]</u>
Číslo LV:	<u>10001</u>
Výměra [m ²]:	471
Určení výměry:	Ze souřadnic v S-JTSK
Druh pozemku:	zastavěná plocha a nádvoří

Součástí je stavba

Budova s číslem popisným:	<u>Turnov [411019]; č. p. 670; objekt občanské vybavenosti</u>
Stavba stojí na pozemku:	<u>p. č. 449</u>
Stavební objekt:	<u>č. p. 670</u>
Ulice:	<u>Trávnice</u>
Adresní místa:	<u>Trávnice č. p. 670</u>

Vlastníci, jiní oprávnění

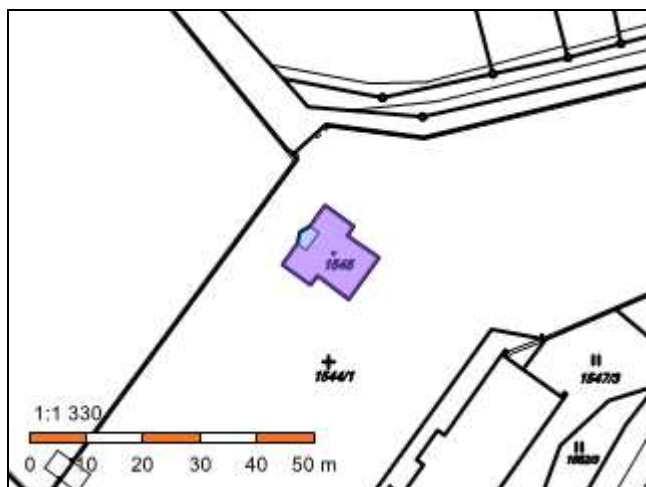
Vlastnické právo	Podíl
MĚSTO TURNOV, Antonína Dvořáka 335, 51101 Turnov	

Způsob ochrany nemovitosti

Název
ochranné pásmo vodního zdroje 2.stupně
rozsáhlé chráněné území

101046	Turnov	smuteční síň s márnicí	nová část městského hřbitova	573429784
--------	--------	------------------------	------------------------------	-----------

Informace o pozemku



Parcelní číslo:	1545
Obec:	Turnov [577626]
Katastrální území:	Turnov [771601]
Číslo LV:	10001
Výměra [m ²]:	140
Typ parcely:	Parcela katastru nemovitostí
Mapový list:	DKM
Určení výměry:	Ze souřadnic v S-JTSK
Druh pozemku:	zastavěná plocha a nádvoří

Součástí je stavba

Budova bez čísla popisného nebo evidenčního:	objekt občanské vybavenosti
Stavba stojí na pozemku:	p. č. 1545

Vlastníci, jiní oprávnění

Vlastnické právo	Podíl
MĚSTO TURNOV, Antonína Dvořáka 335, 51101 Turnov	

Způsob ochrany nemovitosti

Název
rozsáhlé chráněné území

Číslo rejstříku	Sídelní útvar	Památka	Ulice,nám./umístění	IdReg
46702 / 6-2824	Turnov	hrob – náhrobek J. V. Šimáka		159224
51125 / 6-6224	Turnov	hrob – náhrobky rodiny Boháčkovy, Kuhnovy a JUDr. Vojtěcha Fotra	městský hřbitov u kostela P. Marie	122555
39861 / 6-2822	Turnov	hrob – pomník Fortunata Durycha	hřbitov	151899
	Turnov	Náhrobek Václava Šetřila	hřbitov	1987944005
27046 / 6-2829	Turnov	socha sv. Jana Nepomuckého	Hluboká, před čp. 142	138266
100627	Turnov	socha sv. Jana Nepomuckého	Mariánské náměstí, u kostela Panny Marie	153505524
33276 / 6-2832	Turnov	sousoší sv. Václava, sv. Jana Nepomuckého a sv. Antonína Paduánského	Československé armády/Skálava, při čp. 70	144912