




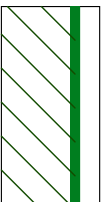


LEGENDA

-  HRANICE OBCE VYSKEŘ
-  HRANICE KRAJŮ
-  SILNICE I. TŘ.
R35, R10, I/35, I/10
-  SILNICE III. TŘ.
-  KRAJINNÁ DOMINANTA
VRCH VYSKEŘ
-  CHRÁNĚNÁ KRAJINNÁ OBLAST
ČESKÝ RAJ

ÚZEMNÍ PLÁN VYSKEŘ

ZPRACOVATEL / PROJEKTANT

JAKLOVÁ & JAKL ARCHITECTS
architektonická kancelář

Ing. arch. Š. Jaklová, Ing. arch. P. Jakl, OKA 01105

OBJEDNATEL

OBEC VYSKEŘ

PORÍZOVATEL

MěÚ TURNOV, ORM RNDr. M. Varga

DATUM ZPRACOVÁNÍ

Září 2015

MĚRÍTKO VYKRESU

1 : 5 0 0 0 0

VYKRES

VÝTIŠK

ŠIRŠÍ VZTAHY

6 1