

Příšovice

B2 - Hlavní výkres



k.ú. Pěčín

k.ú. Čtveřín










k.ú. Svijany

k.ú. Přepeře u Turnova

k.ú. Žďár u Mnichova Hradiště

k.ú. Všeň

Plochy s rozdílným způsobem využití

STAV	NÁVRH	REZERVA
		
		
		
		
		

Plochy bydlení

BVM, Městská obytná zástavba středněpodlažní

Plochy smíšeného bydlení

BV, Smíšená obytná venkovská zástavba























Plochy občanského vybavení

OV, Občanská vybavenost
OS, Plochy sportu a rekreace
AP, Občanská vybavenost - Areoepark
OH, Hřbitovy

Plochy dopravní infrastruktury

DD, Dálnice D10
DS2, Silnice II. třídy
DS3, Silnice III. třídy
DP, Parkoviště, zpevněné plochy, čerpačnice
DO, Místní komunikace obsluhنا
DM, Místní komunikace sběrná
DC, Účelová komunikace nezpevněná
DZ, Účelová komunikace zpevněná
DG, Garáže
CH, Chodníky
DŽ, Železnice
DV, Vlečka
CY, Cyklotrasa

Plochy výroby a skladování

STAV	NÁVRH	REZERVA
		
		
		
		
		
		
		
		
		
		
		

Plochy vodní a vodo hospodářské

H, Vodní toky a plochy

Plochy zemědělské

T, Trvalé travní porosty
OP, Omá půda
Z, Zahrady

Plochy lesní

L, Lesy(PUPFL)

Plochy smíšeného nezastavěného území

N, Vysoký nálet na nelesní půdě
VYZ, Ochranná zeleň
VZZ, Plochy veřejné zeleně







Plochy technické infrastruktury

OT, Plochy technického vybavení
IP1, Protipovodňová hráz
IP2, Protipovodňový průlech









Plochy výroby a skladování

VS, Plochy smíšené výroby a služeb
NZ, Plochy výroby s nízkou zátěží
VZ, Plochy zemědělské výroby

Základní členění

	Hranice obce
	Katastr
	Zastavitelná plocha
	Zastavěné území k 10.2015
	Označení návrhové plochy
	Označení návrhové plochy - s podmínkou zpracování územní studie

ÚSES

STAV	NÁVRH	
		Lokální biocentrum
		Lokální biokoridor
		Nadregionální biokoridor
		Regionální biokoridor

Pořizovatel:	MěÚ Turnov - odbor rozvoje města
Zpracovatel:	Ing. arch. Věra Blažková, Petřínova 255 Semily ČKA 01 628 IČO 45599581
Nadřízený orgán:	KÚ Libereckého kraje OÚPSŘ
Schvalující orgán:	Zastupitelstvo Příšovice

1:5 000