


















## LEGENDA

-  HRANICE OBCE
-  SILNICE I.TŘÍDY E65, I/10
-  SILNICE III. TŘÍDY
-  ŽELEZNIČNÍ TRÁŤ CELOSTÁTNÍ DRÁHY  
TURNOV - PARDUBICE D31A
-  CYKLOKORIDOR  
GREENWAY JIZERA
-  CHRÁNĚNÁ KRAJINNÁ OBLAST  
ČESKÝ RAJ
-  PŘÍRODNÍ PARK MALOSKALSKO
-  GEOPARK ČESKÝ RÁJ
-  NATURA 2000 EVL
-  CHOPAV SEVEROČESKÁ KŘÍDA
-  NADREGIONÁLNÍ BIODORIDOR K31V,N
-  REGIONÁLNÍ BIODORIDOR RK670
-  REGIONÁLNÍ BIOCENTRUM 23-RC1251
-  ROZVOJOVÁ OSA NADMÍSTNÍHO VÝZNAMU  
ROS 6
-  NADZEMNÍ VEDENÍ VVN 110kV - STAV
-  NADZEMNÍ VEDENÍ VVN 110kV - NÁVRH
-  VEDENÍ VYSOKOTLAKÉHO PLYNOVODU

## ÚZEMNÍ PLÁN MALÁ SKÁLA

ZPRACOVATEL / PROJEKTANT	JAKLOVÁ & JAKL ARCHITECTS architektonická kancelář Ing. arch. Š. Jaklová, Ing. arch. J. Plašil ČKA 01105
OBJEDNATEL	OBEC MALÁ SKÁLA
POŘIZOVATEL	MĚSTSKÝ ÚŘAD TURNOV
DATUM ZPRACOVÁNÍ	DUBEN 2018
MĚŘÍTKO VÝKRESU	1 : 50 000

VÝKRES ŠIRŠÍCH VZTAHŮ	VÝKRES	VÝTIK
	6	1